








RUTOMETRO 1º ETAPA

PUNTO DE PASO	KM	KM RESTAN	HORA DE PASO A 40 KM/H	HORA DE PASO A 42 KM/H
SALIDA NEUTRALIZADA: TEATRO GUERRA 	0	129,4	16:00	16:00
Se sigue por C/Cervantes en Ovalo de Santa paula	0,35	129,05	16:00	16:00
Se sigue recto en rotonda hacia RM-621	1,5	127,9	16:03	16:03
Se sigue recto por RM-621 en cruce con RM-D10. SALIDA LANZADA	2,7	126,7	16:06	16:06
Se sigue recto por RM-621 hasta rotonda de Purias	9,7	119,7	16:17	16:16
GIRO DERECHA EN ROTONDA HACIA RM-620	9,7	119,7	16:17	16:16
Recto por RM-620 en rotonda	12,2	117,2	16:20	16:19
En rotonda con Carretera de la Almenara (RM-D10) GIRO A DERECHA	15,1	114,3	16:24	16:23
Se sigue por RM-10 durante 4 kms	19	110,4	16:30	16:28
GIRO DERECHA EN ROTONDA HACIA RM-26	19	110,4	16:30	16:28
Se sigue por RM-D26 durante 2,6 kms	21,6	107,8	16:34	16:32
Recto en Rotonda hacia CAMINO DE LA TORRE	21,6	107,8	16:34	16:32
Se sigue por Camino de la Torre hasta Rotonda con RM-621	24,3	105,1	16:39	16:36
Giro a izquierda en rotonda por RM-621	24,3	105,1	16:39	16:36
Se sigue por RM-621 hasta rotonda con RM-620	27,2	102,2	16:43	16:39
GIRO IZQUIERDA EN ROTONDA HACIA RM-620	27,2	102,2	16:43	16:39
Se sigue recto por RM-620 durante 9,6kms	36,8	92,6	16:57	16:52
GIRO DERECHA EN ROTONDA HACIA RM-D19	36,8	92,6	16:57	16:52
Se sigue por RM-D19, COMIENZA PUERTO	41,3	88,1	17:04	16:58
PREMIO DE LA MONTAÑA, CIMA CAÑADA DE ALBA 3º CATEGORIA 	44	85,4	17:09	17:02
Se sigue por RM-D19 hasta rotonda. Se entra en población de PUERTO LUMBRERAS	47,5	81,9	17:13	17:07
GIRO A DERECHA EN ROTONDA HACIA N-340	47,5	81,9	17:13	17:07
META VOLANTE EN TRAVESIA N-340, PUERTO UMBRERAS. 1º PASO POR META 	48,7	80,7	17:15	17:08
Giro derecha en rotonda hacia calle Orfeon Fernandez Caballero	48,9	80,5	17:15	17:08
En rotonda se sigue hacia RM-D16	49,6	79,8	17:16	17:09
SE SIGUE POR RM-D16 FIN DE TRAVESIA	50	79,4	17:16	17:09
Se sigue por RM-D16, PASO PARAJE HERMITA DEL ESPARRAGAL	54	75,4	17:22	17:14
Recto por RM-D16, ESTACION DE PUERTO LUMBRERAS, ZONA CON POBLACION	55,6	73,8	17:26	17:16
GIRO DERECHA HACIA RM-D26	56,1	73,3	17:27	17:16
Se sigue por RM-D16, paso de rotondas durante 6,2 km	62,3	67,1	17:36	17:25
Se sigue recto en rotonda hacia CAMINO DE LA TORRE	62,3	67,1	17:36	17:25
Se sigue por Camino de la Torre hasta Rotonda con RM-621	65	64,4	17:41	17:29
Giro a izquierda en rotonda por RM-621	65	64,4	17:41	17:29
Se sigue por RM-621 hasta rotonda con RM-620	67,9	61,9	17:45	17:33
GIRO IZQUIERDA EN ROTONDA HACIA RM-620	67,9	61,7	17:45	17:33
Se sigue recto por RM-620 durante 9,6kms	76,8	52,6	17:54	17:45
GIRO DERECHA EN ROTONDA HACIA RM-D19	76,8	52,6	17:54	17:45
Se sigue por RM-D19, COMIENZA PUERTO	81,3	48,1	18:01	17:51
PREMIO DE LA MONTAÑA, CIMA CAÑADA DE ALBA 3º CATEGORIA 	84,4	45	18:05	17:54

Se sigue por RM-D19 hasta rotonda. Se entra en población de PUERTO LUMBRERAS	87,5	41,9	18:09	17:58
GIRO A DERECHA EN ROTONDA HACIA N-340	87,5	41,9	18:09	17:58
META VOLANTE EN TRAVESIA N-340, PUERTO UMBRERAS. 2º PASO POR META 	88,7	40,7	18:10	17:59
Giro derecha en rotonda hacia calle Orfeon Fernandez Caballero	88,9	40,5	18:10	17:59
En rotonda se sigue hacia RM-D16	89,6	39,8	18:11	18:00
SE SIGUE POR RM-D16 FIN DE TRAVESIA	90	39,4	18:11	18:00
Se sigue por RM-D16, PASO PARAJE HERMITA DEL ESPARRAGAL	94	35,4	18:17	18:05
Recto por RM-D16, ESTACION DE PUERTO LUMBRERAS, ZONA CON POBLACION	95,6	33,8	18:19	18:07
GIRO DERECHA HACIA RM-D26	96,1	33,3	18:20	18:07
Se sigue por RM-D16, paso de rotondas durante 6,2 km	102,3	27,1	18:28	18:14
Se sigue recto en rotonda hacia CAMINO DE LA TORRE	102,3	27,1	18:28	18:14
Se sigue por Camino de la Torre hasta Rotonda con RM-621	105	24,4	18:32	18:18
Giro a izquierda en rotonda por RM-621	105	24,4	18:32	18:18
Se sigue por RM-621 hasta rotonda con RM-620	107,9	16,1	18:37	18:23
GIRO IZQUIERDA EN ROTONDA HACIA RM-620	107,9	16,1	18:37	18:23
Se sigue recto por RM-620 durante 9,6kms	117,5	11,9	18:51	18:36
GIRO DERECHA EN ROTONDA HACIA RM-D19	117,5	11,9	18:51	18:36
Se sigue por RM-D19, COMIENZA PUERTO	122	7,2	18:58	18:43
PREMIO DE LA MONTAÑA, CIMA CAÑADA DE ALBA 3ª CATEGORIA 	125,1	4,3	19:03	18:48
Se sigue por RM-D19 hasta rotonda. Se entra en población de PUERTO LUMBRERAS	128,2	1,2	19:08	18:54
GIRO A DERECHA EN ROTONDA HACIA N-340	128,2	1,2	19:08	18:54
META EN TRAVESIA N-340, PUERTO UMBRERAS. 3º Y ULTIMO PASO POR META 	129,4	0	19:10	18:56

